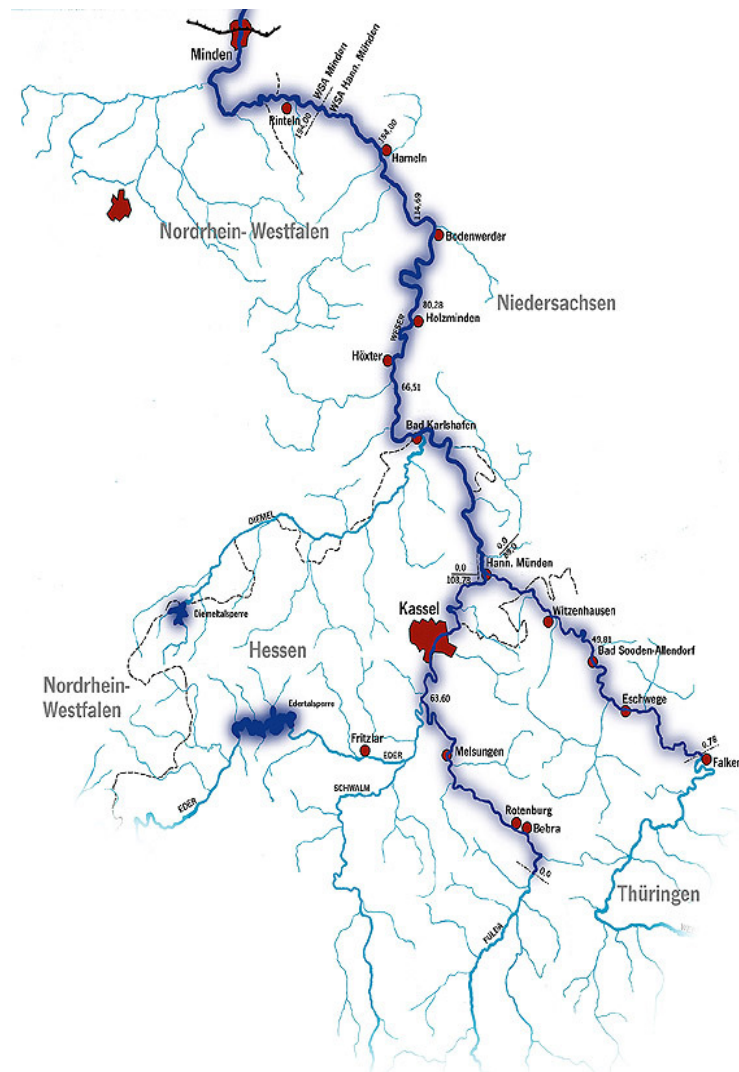




WSV.de

Wasser- und
Schiffahrtsverwaltung
des Bundes

Informationen für die Sportschifffahrt auf der Werra



von der Quelle bis
Hann. Münden

Wasser- und Schifffahrtsamt

Hann. Münden

Zehn goldene Regeln für das Verhalten von Wassersportlern auf dem Wasser

Helfen Sie mit, die Lebensmöglichkeiten von der Pflanzen- und Tierwelt in Gewässern und Feuchtgebieten zu bewahren und zu fördern. Viel zu viele Pflanzen- und Tierarten sind bereits in ihrem Bestand gefährdet.

Beachten Sie insbesondere folgende Regeln:

1. Meiden Sie das Einfahren in Röhrichtbestände, Schilfgürtel und in alle sonstigen dicht und unübersichtlich bewachsene Uferpartien. Meiden Sie darüber hinaus Kies-, Sand und Schlamm­bänke (Rast und Aufenthaltsplatz von Vögeln) sowie Ufergehölze. Meiden Sie auch seichte Gewässer (Laichgebiete), insbesondere solche mit Wasserpflanzen.
2. Halten Sie einen ausreichenden Mindestabstand zu Röhrichtbeständen, Schilfgürteln und anderen unübersichtlich bewachsenen Uferpartien sowie Ufergehölzen- auf breiten Flüssen beispielsweise 30 bis 50 Meter.
3. Befolgen Sie in Naturschutzgebieten unbedingt die geltenden Vorschriften. Häufig ist Wassersport in Naturschutzgebieten ganzjährig zumindest zeitweise völlig untersagt oder nur unter bestimmten Bedingungen möglich.
4. Nehmen Sie in „Feuchtgebieten von internationaler Bedeutung“ bei der Ausübung von Wassersport besondere Rücksicht. Diese Gebiete dienen als Lebensstätte seltener Tier- und Pflanzenarten und sind daher besonders schutzwürdig.
5. Benutzen Sie beim Landen die dafür vorgesehenen Plätze oder solche Stellen, an denen sichtbar kein Schaden angerichtet werden kann.
6. Nähern Sie sich auch von Land her nicht Schilfgürteln und der sonstigen dichten Ufervegetation, um nicht in den Lebensraum von Vögeln, Fischen, Kleintieren und Pflanzen einzudringen und diese zu gefährden.
7. Laufen Sie im Bereich von Watten keine Seehundbänke an, um die Tiere nicht zu Stören oder zu vertreiben. Halten Sie mindestens 300 bis 500 Meter Abstand zu Seehundliegeplätzen und Vogelansammlungen und bleiben Sie hier auf jedem Fall in der Nähe des markierten Fahrwassers. Fahren Sie hier mit langsamer Fahrstufe.
8. Beobachten und fotografieren Sie Tiere möglichst aus der Ferne.
9. Helfen Sie, das Wasser sauber zu halten. Abfälle gehören nicht ins Wasser, insbesondere nicht der Inhalt von Chemietoiletten. Diese Abfälle müssen genauso wie Altöle in bestehenden Sammelstellen der Häfen abgegeben werden. Benutzen Sie in Häfen selbst ausschließlich die sanitären Anlagen an Land. Lassen Sie beim Stilliegen den Motor Ihres Bootes nicht unnötig laufen, um die Umwelt nicht zusätzlich durch Lärm und Abgase zu belasten.
10. **Machen Sie sich diese Regeln zu Eigen und informieren Sie sich vor Ihren Fahrten über die für Ihr Fahrtgebiet bestehenden Bestimmungen.** Sorgen Sie dafür, dass diese Kenntnisse und Ihr eigenes vorbildliches Verhalten gegenüber der Umwelt auch an die Jugend weitergegeben werden.

Wasser- und Schifffahrtsamt
Kasseler Str. 5
Tel. 05541/952 1362




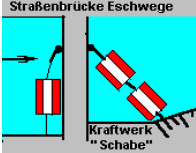

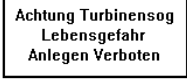



Hann. Münden
34346 Hann. Münden
Fax 05541/952 400





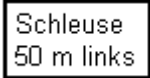




Beschreibung der Werra vom Ursprung bis zur Mündung




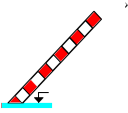
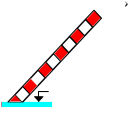

Rechte Fluss- oder Uferseite	Werra-Km	Linke Fluss- oder Uferseite
Ursprung am Südhang	292,00	des Thüringer Waldes
Hilburgshausen	272,00	
Straßenbrücke	229,00	Meiningen
Straßenbrücke	223,50	Walldorf
Eisenbahnbrücke	217,70	Slalomstrecke
Bootshaus KC Wasungen	217,20	Zeltplatz
Straßenbrücke	217,00	Wasungen
Wehr Schwallungen	213,40	Umtragen
Wehr Wernshausen	209,00	Umtragen
Straßenbrücke	195,00	Brachfeld
Wehr Bad Salzungen	192,00	Umtragen
Eisenbahnbrücke	184,50	
Wehr Tiefenort	181,50	Umtragen
Wehr Merkers	177,00	Umtragen
Wehr Dorndorf	173,50	Umtragen
Straßenbrücke	173,00	Mündung der Felda
Straßenbrücke	169,00	Vacha
Wehr Philippsthal	166,00	Umtragen Zeltplatz
Straßenbrücke	165,50	Philippsthal
Hattorf	164,50	Mündung der Ulster
Wehr Heimboldsheim	160,5	Umtragen
Wehr Wölfersheim	156,00	Umtragen
Straßenbrücke Heringen	154,50	Kaliwerk Wintershall
Wehr Heringen	154,40	Umtragen
Straßenbrücke	151,50	Widdershausen
Wehr Widdershausen	151,00	Umtragen
Straßenbrücke	150,00	Dankershausen
Wehr Berka	144,50	Umtragen
	141,50	Gerstungen
Eisenbahnbrücke	139,50	
Straßenbrücke	135,00	Neustädt- Sallmanshausen


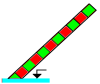
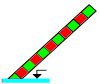
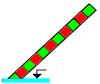


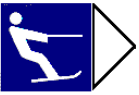


Rechte Fluss- oder	Werra-Km	Linke Fluss- oder
---------------------------	-----------------	--------------------------


Uferseite		Uferseite
Wehr Sallmannshausen	134,50	umtragen
Wehr Wommen	132,00	Umtragen
Wegebrücke	128,00	Herleshausen-Lauchröden
Ruine Brandenburg	126,00	
Straßenbrücke	123,00	Wartha
Hörsel Zeltplatz	119,50	
Eisenbahnbrücke	119,40	
Autobahnbrücke	118,50	
Wehr Spichra	115,00	Umtragen
Straßenbrücke	110,00	Cranzburg Schloß
Straßenbrücke	98,50	Mihla
Wehr Mihla	98,00	Umtragen
Ebenshausen	94,00	
Frankenroda	89,00	
Wehr Falken	86,50	Umtragen
Straßenbrücke	82,00	Treffurt
Heldra	78,00	
Straßenbrücke	75,50	Großburschla
Ab hier amtliche		Kilometrierung
 Achtung Wehr nach 300 m links	1,65	
	2,21	Sperrung des Mühlenarms Falken
	2,66	
	11,59	Seilmeßanlage
Altenburschla	16,00	
	17,50	Völkershausen Beginn des Staus Wanfried
Rechte Fluss- oder	Werra-Km	Linke Fluss- oder

Uferseite		Uferseite
Wehr Wanfried 	20,00	Umtragen Zeltplatz 
Straßenbrücke Frieda	24,00	Aue, beiderseits Kiesgruben
Schwebda	26,00	Beginn des Staus Eschwege
	28,00	Felsenkeller
Wehr Eschwege 	28,50	Umtragen Zeltplatz Bootshaus K-C Eschwege
	29,28	Die Sperrzeichen sind an Drahtseilen vor dem rechten Brückenbogen und vor der Rechenanlage/ Klappenwehr des Kraftwerkes "Schabe" angebracht.
Straßenbrücke	29,30	Eschwege
Schleuse Eschwege Wehr  	29,40	Selbstbedienung 
	29,71	
Eisenbahnbrücke	30,00	
Straßenbrücke Jestädt	34,00	Mündung der Wehre
	34,70	Mündung des Hochwasserkanals
Kiessee Zeltplatz	36,00	
Straßenbrücke Burg Fürstenstein	37,50	Albungen Zeltplatz
Rechte Fluss- oder	Werra-Km	Linke Fluss- oder

Uferseite		Uferseite
Andreaskapelle	40,00	
Straßenbrücke Kleinvach	41,60	
Schloß Rothenstein	41,70	
	44,00	Beginn des Staus Allendorf
1 Wehr Allendorf	46,30	Befahrbar  Wehre Lebensgefahr
2 Wehr Allendorf	47,00	Umtragen 
Allendorf	47,50	Bad Sooden
3 Wehr Allendorf	47,55	Umtragen 
	47,58	
	47,63	
	47,76	
	47,70	Einfahrt zur Schleuse Allendorf Selbstbedienung
Seilmeßanlage	48,27	
Seilmeßanlage	48,37	 50 m
	55,20	Lindenwerra

Rechte Fluss- oder Uferseite	Werra-Km	Linke Fluss- oder Uferseite
Werraschleife	55,50	Lindenwerra
Eisenbahn-Viadukt	57,70	Oberrieden
	58,00	Oberrieden
Straßenbrücke Werleshausen	59,70	Burg Ludwigstein
		
Wege-Brücke	60,80	
	61,00	Flachsbuchtal mit Flachsbuchmühle
	62,70	Wendershausen
	67,00	Bootshaus KC Witzenhausen Zeltplatz
	68,20	Witzenhausen
Birschhausen	71,00	
	72,30	Ermschwerd
Gertenbach	74,80	
Gewässergüte-Messstation in Blickhausen	75,47	
Gewässergüte-Messstation in Blickhausen	75,47	
	75,60	Blinkershausen
<div style="border: 1px solid black; padding: 2px; width: fit-content;">Nach 400 m Schöpfbühne ganz links fahren</div>	76,80	Hinweiszeichen ganz links fahren
Flussgabelung	77,20	Nicht geradeaus fahren Wehr
	77,21	Den Abzweig benutzen
	77,23	
	77,25	
	77,32	
Rechte Fluss- oder	Werra-Km	Linke Fluss- oder

Uferseite		Uferseite
	77,32	
	79,50	Oberrode
	79,73	Fahrschneise Insel Oberrode
	79,80	Insel Oberrode, alte Schöpfbühne unter Wasser
	79,88	Fahrschneise Insel Oberrode
	81,70	Zeltplatz Cella
	82,26	
Eisenbahnbrücke	82,30	
	82,20-83,40	Wasserskistrecke Einsatzstelle
	83,45	
Straßenbrücke Laubach	83,00	
Autobahn- Eisenbahnbrücke	83,40	Göttingen-Kassel
	83,27	Letzter Heller
	83,47	Zum Schutze des Steuerpegels für die Turbinen- Ein- Stellung
Rechte Fluss- oder	Werra-Km	Linke Fluss- oder

Uferseite		Uferseite
	83,74	Letzter Heller Die Zeichen hängen über den Wehröffnungen und vor der Rechenanlage am Drahtseil befestigt. Das Drahtseil ist für die Sportboote bestimmt
	83,86	
	83,86	
Schleuse Letzter Heller Bootsumtrage	83,90	
	83,98	
Fußgängerbrücke	87,40	Hermannshagen-Hann. Münden
Eisenbahnbrücke rechten Flussarm benutzen	87,50	Flussgabelung
Wehr	87,55	Umtragen
Straßenbrücke Hann. Münden	88,50	
Werra-Schleuse Hann. Münden Wegen Schleusung auf der Fuldaschleuse nachfragen	88,60	Nadelwehr
	88,80	Doktorwerder
Mündung in die Weser	89,00	Mündung in die Weser
		Auf der Fulda 500 m aufwärts Zeltplatz